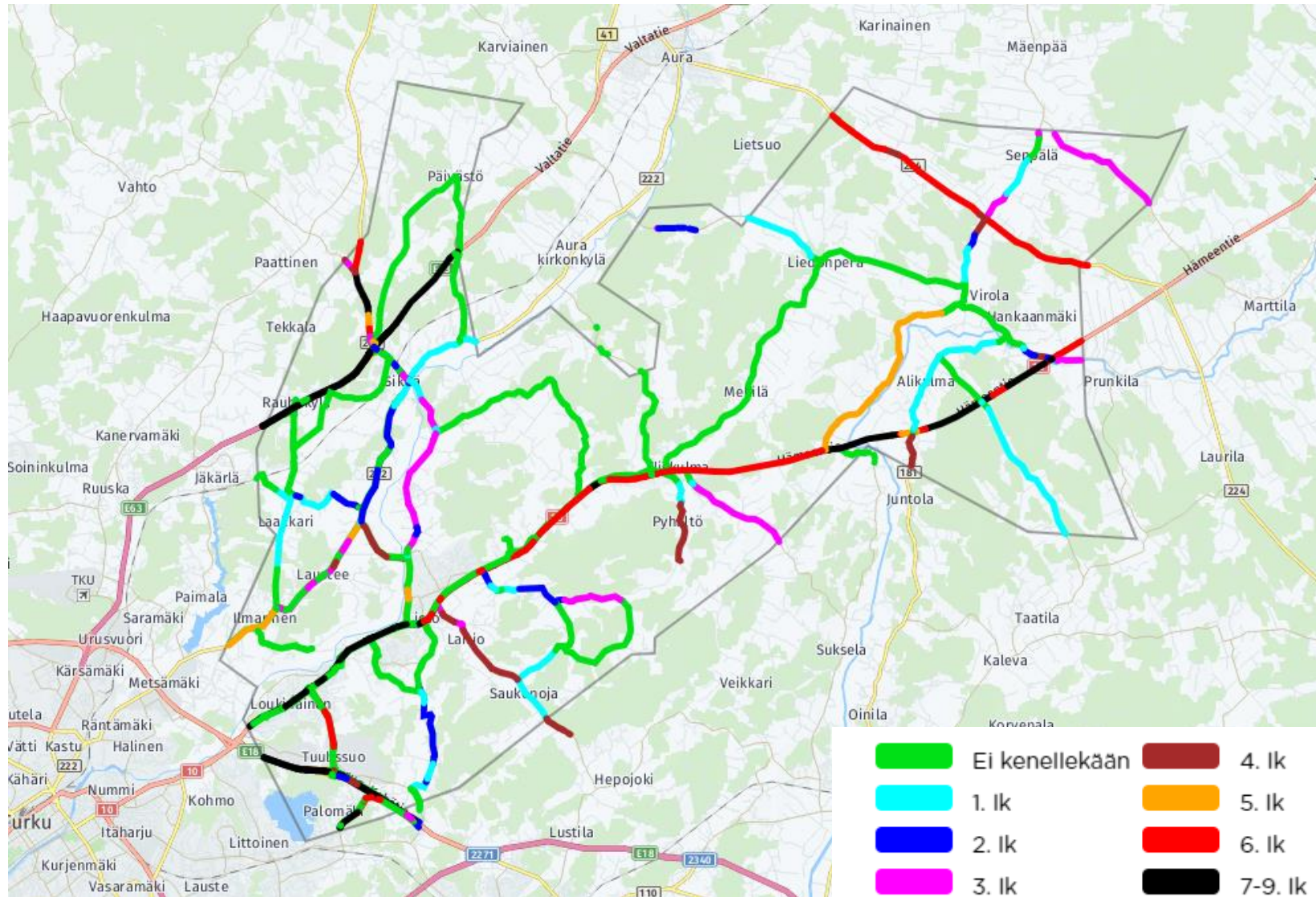
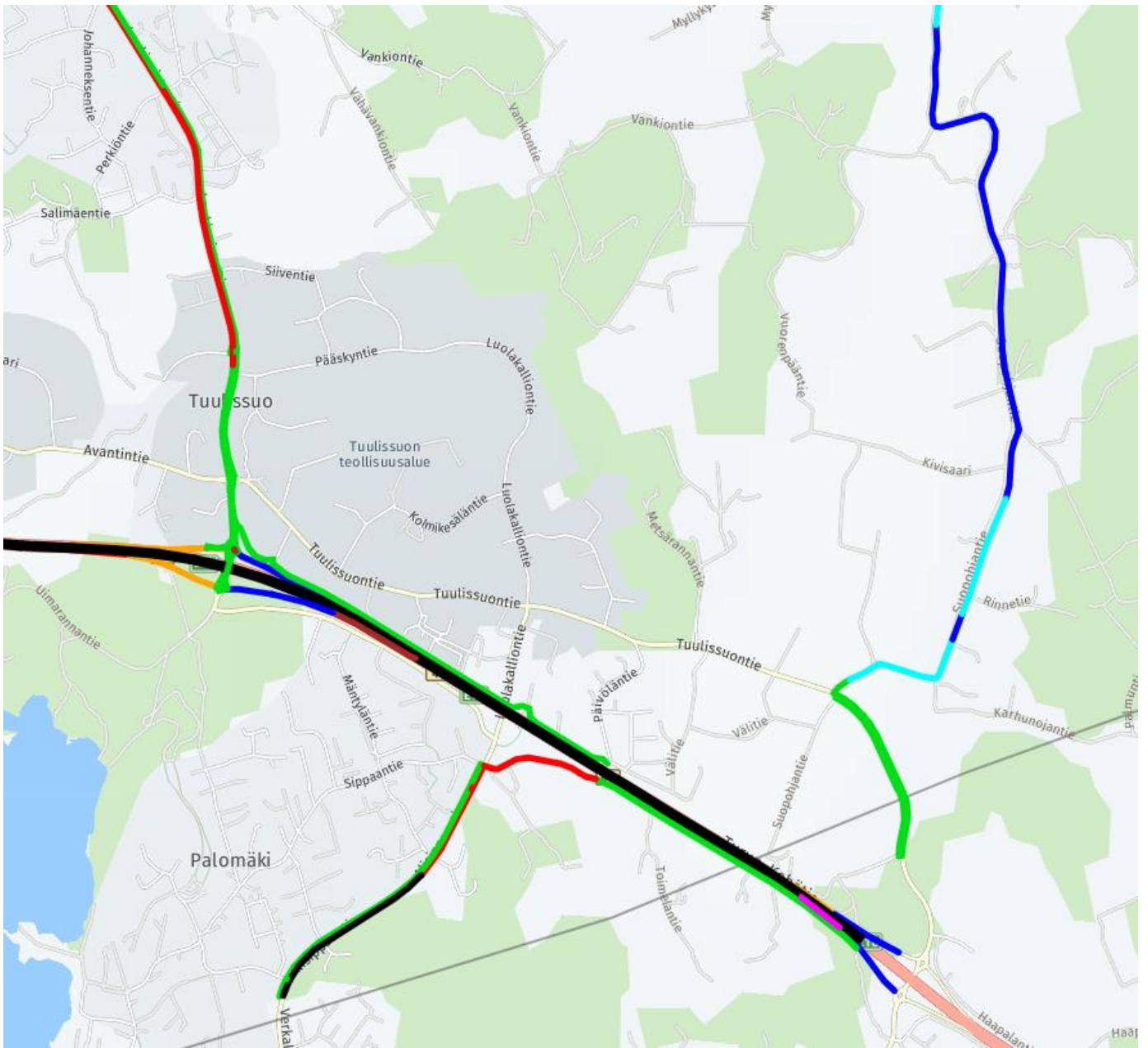


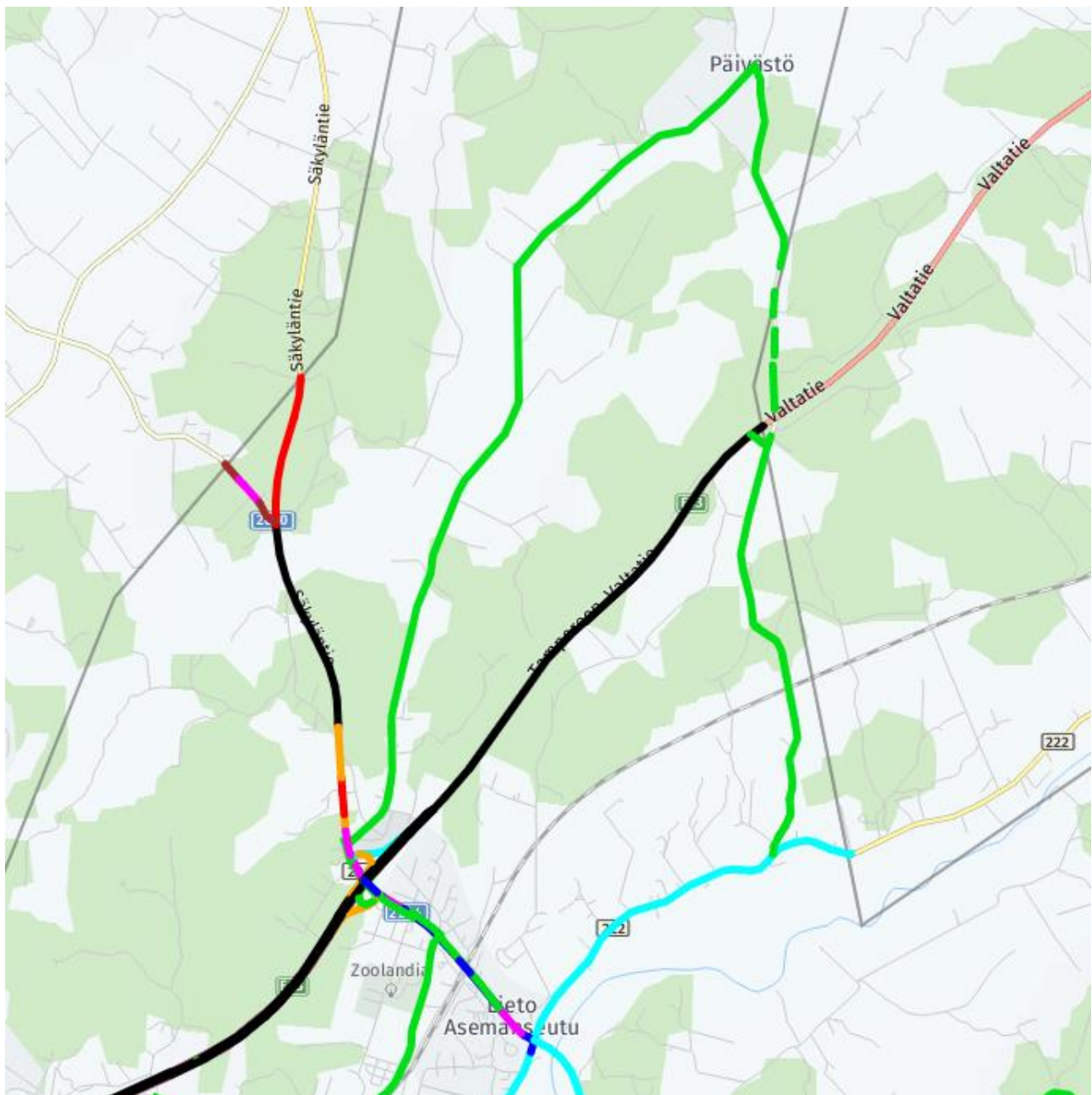
Koko Lieto



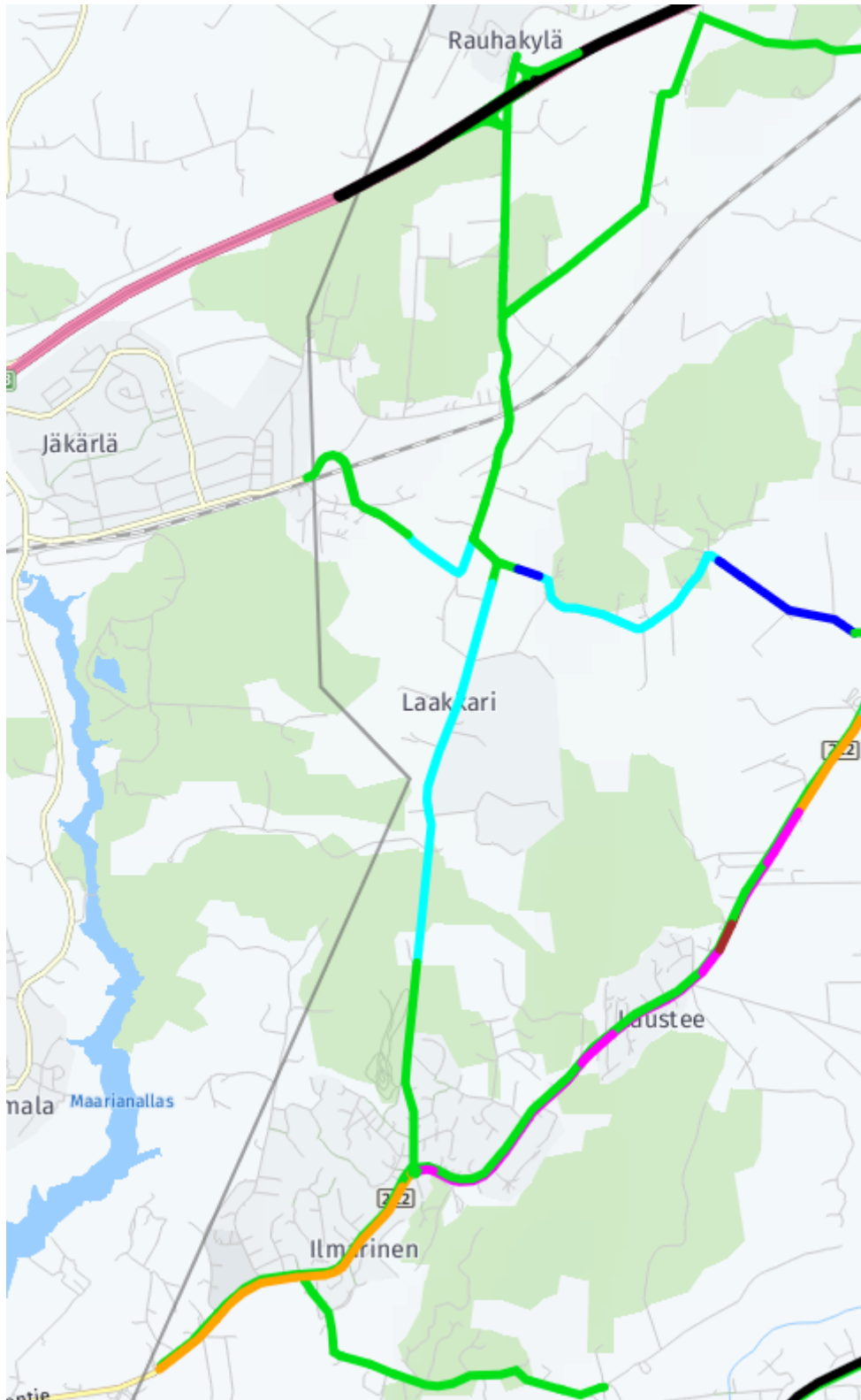
Littoinen – Suopohja - Tuulissuo



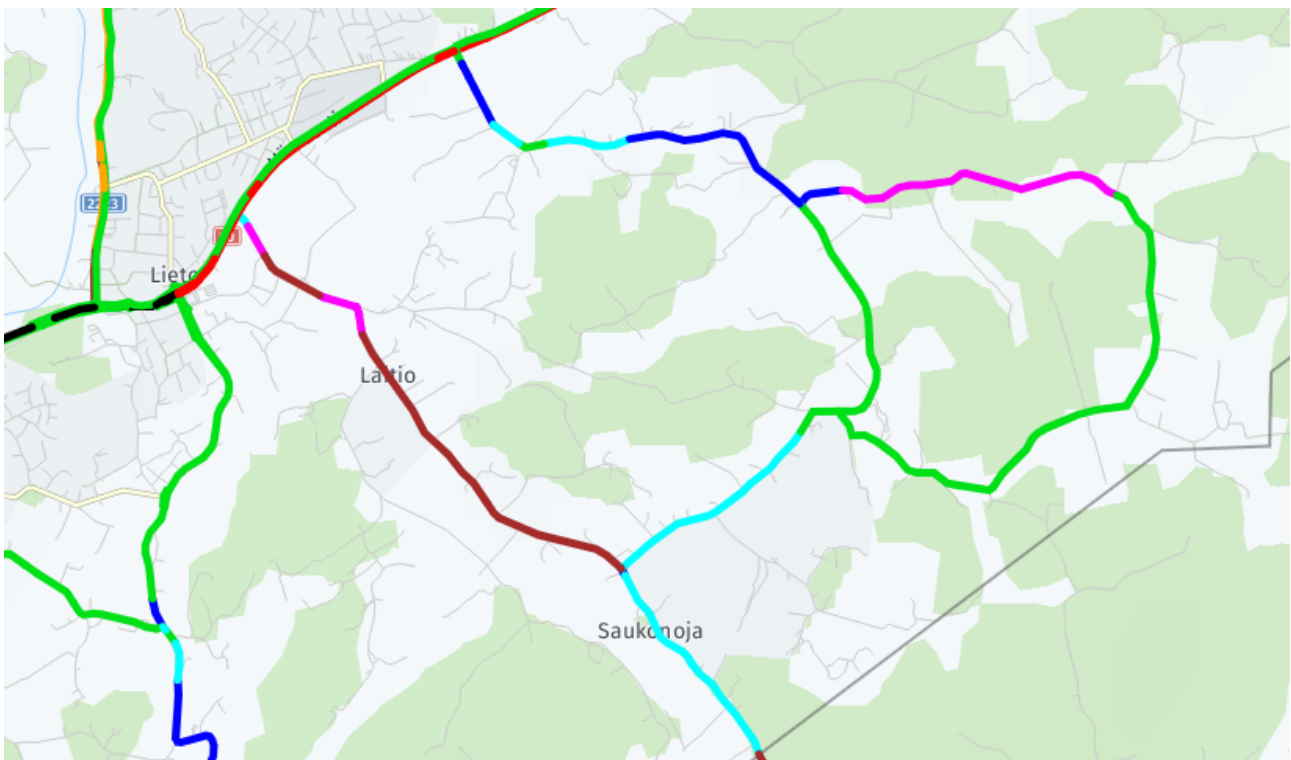
Päivästä – Säskyläntie – Aseman seutu



Rauhakylä – Ilmarinen

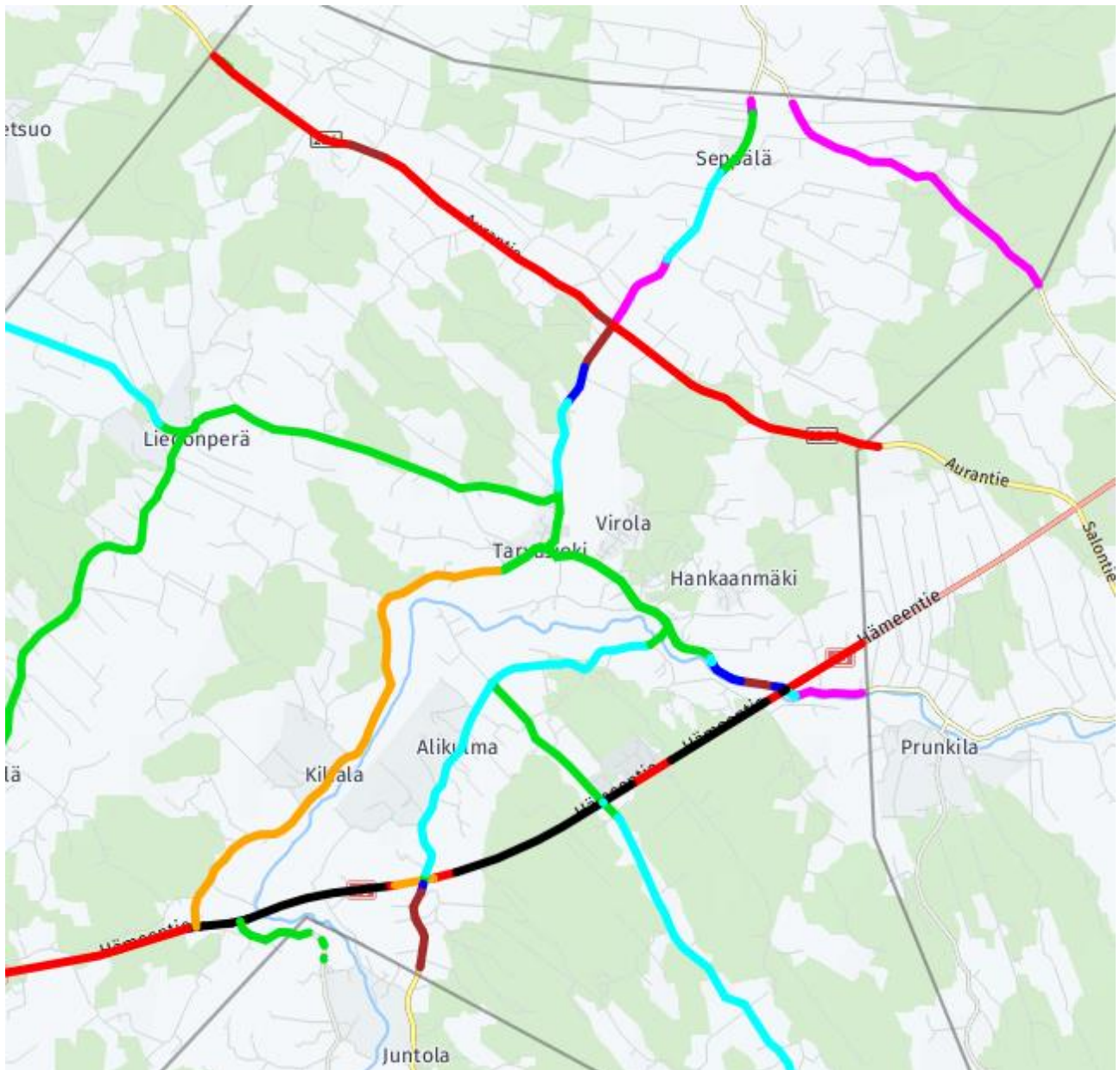


Saukonoja

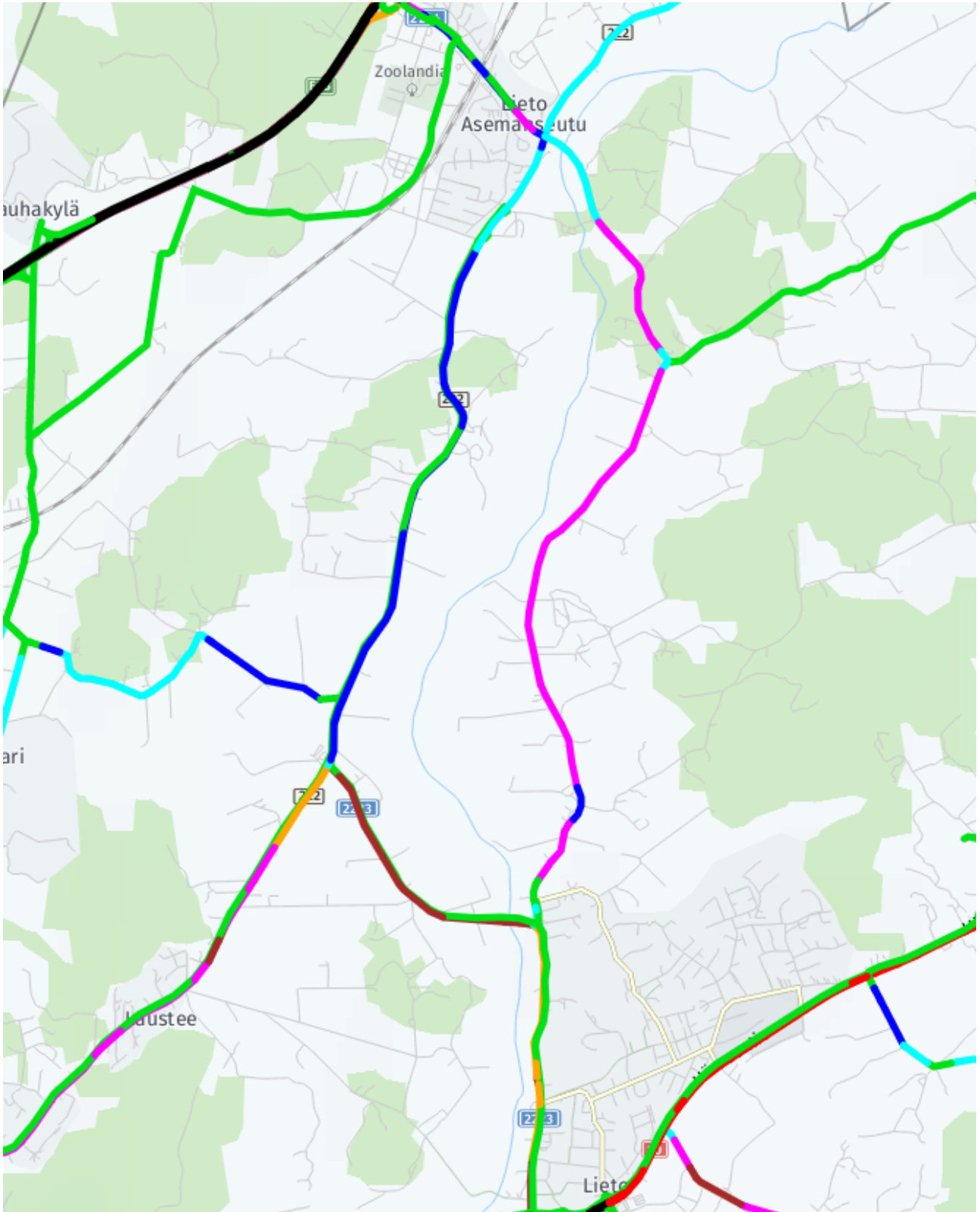


Aurantie, Kyröntie, Liedonperäntie, Hämeen Härkätie, Alikulmantie, Hämeentie

Teiden riskiluokat



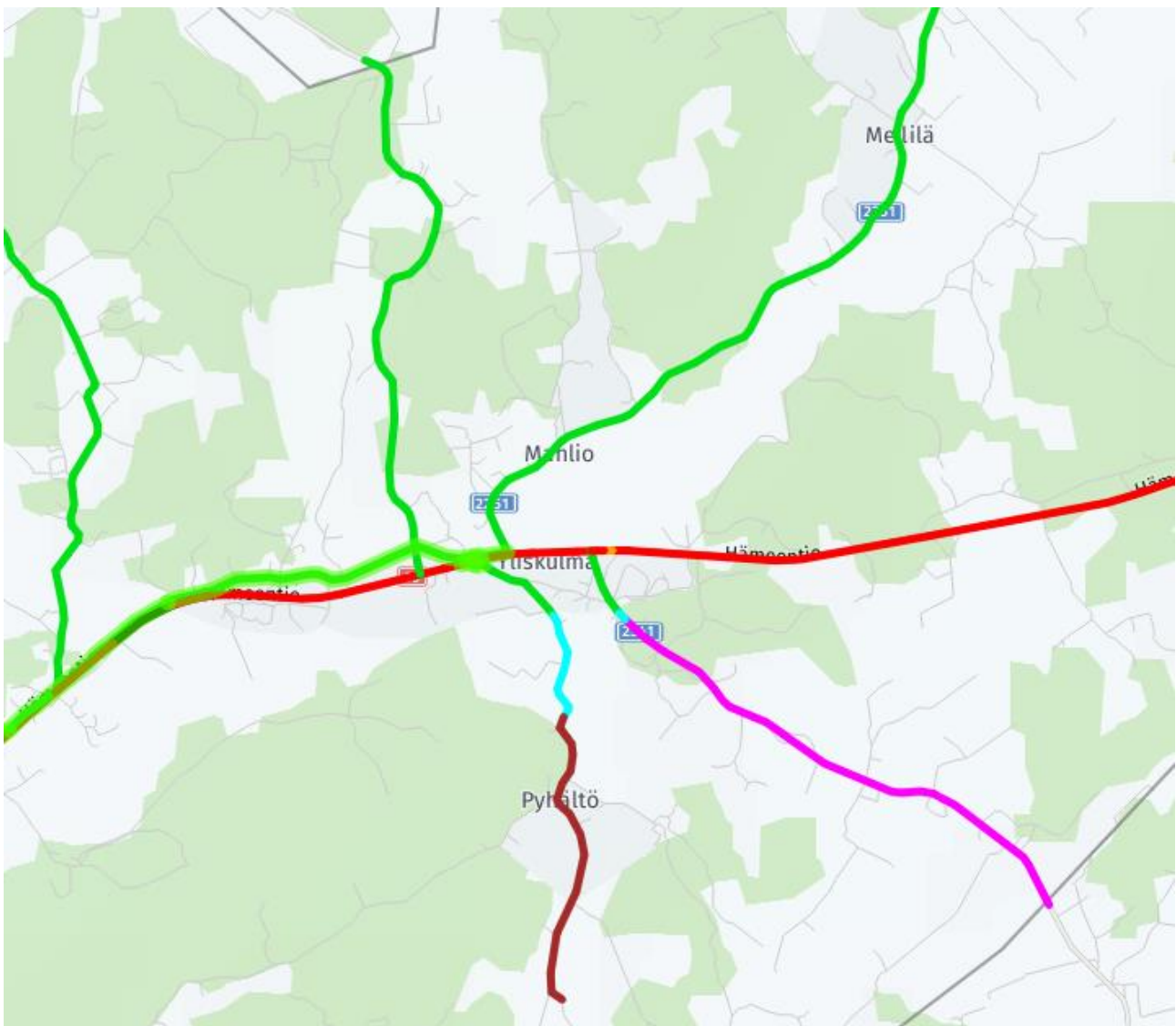
Vintala – Kaurinkoski – Hakula



Liedonperäntie, Lehtimäentie, Pyhällöntie, Nauristie

Teiden riskiluokat

	Ei kenellekään		4. lk
	1. lk		5. lk
	2. lk		6. lk
	3. lk		7-9. lk



Kaiderekisteri otettiin vuosi sitten uutena muuttujana mukaan. Silloin kaidetiedot piti kohdistaa olemassa oleviin tiejaksoihin ja kaidetieto päivittyi sen takia pitkille tiejaksoille, vaikka itse tiekaide olisi ollut varsin lyhyt. Nyt kuin aineisto oli saatavilla uuden rekisterin (Velho -järjestelmä) kautta, kaiteet kohdistettiin tarkemmin niille jaksoille, joissa on tiekaiteita. Tämän takia ns. turhia tiekaideosuuksia poistui 2023 laskennasta.

- Pyhällöntie: Kaiteen poistuminen rekisteritiedosta tiputtaa riskilukua 10 pistettä
- Hämeen Härkätie: Kaiteen poistuminen rekisteritiedosta tiputtaa riskilukua 10 pistettä
- Tiipiläntie: Kaiteen poistuminen rekisteritiedosta tiputtaa riskilukua 10 pistettä
- Kyröntie: Salontiestä Tarvasjoelle päin tälle välille kirjautunut tiekaiteet, mikä on nostanut riskilukua
- Salontiestä Kyröön päin kaide poistunut rekisteritiedosta
- Vanha Tampereentie: Kaiteen poistuminen rekisteritiedosta tiputtaa riskilukua 10 pistettä. Myös raskaan liikenteen määrä tippunut 83 -> 71.
- Tammentaantien liittymästä Turkuun päin kaide lisätty rekisteriin ja riskiluku noussut 10 pistettä
- Saukonojantie: Alkuosassa lyhyt pätkä, jossa tiekaiteet poistuneet rekisteritiedosta
- Vintalantie: Kaiteen poistuminen rekisteritiedosta tiputtaa riskilukua 10 pistettä. Liikennemäärä myös laskenut hieman 1474 -> 1432
- Kaurinkoskentie: Kaiteen poistuminen rekisteritiedosta tiputtaa riskilukua 10 pistettä

- Hämeentie: Riskiluku tippunut 2 pistettä johtuen liikennemäärän laskusta 3397 -> 3296 ja raskaan liikenteen määrä 671 -> 634.
- Suopohjantie: Liikennemäärä kasvanut 327 -> 406 ja raskaan liikenteen määrä noussut 10 -> 24, tämä nostanut riskiluvun 195 -> 211
- Takamaantie: Liikennemäärä 95 -> 116 ja raskaan liikenteen määrä 4 -> 16 ja luokitus noussut yhden pykälän