

Asuinkerrostalojen korttelialue.



Liikerakennusten korttelialue.



Puisto.



Lähivirkistysalue.



Maantien alue.



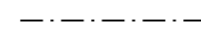
Suojaviheralue.



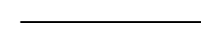
3 m kaava-alueen rajan ulkopuolella oleva viiva.



Korttelin, korttelinosan ja alueen raja.



Osa-alueen raja.



Ohjeellinen tontin raja.

1

Kaupunginosan numero.

KIRK

Kaupunginosan nimi.

14040

Korttelin numero.

1

Ohjeellisen tontin numero.

II

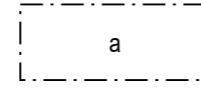
Roomalainen numero osoittaa rakennusten, rakennuksen tai sen osan suurimman sallitun kerrosluvun.

e=0.30

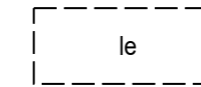
Tehokkuusluku eli kerrosalan suhde tontin pinta-alaan.



Rakennusala.



Auton säilytyspaikan rakennusala.



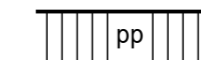
Ohjeellinen Leikki- ja oleskelualueeksi varattu alueen osa.



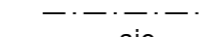
Istutettava puurivi.



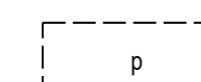
Katu.



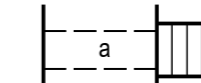
Jalankululle ja polkupyöräilylle varattu katu.




Ajoyhteys



Pysäköimispaikka.



Liikennealueen alittava kevyen liikenteen yhteys.



Ohjeellinen kentäksi varattu alueen osa.



Ajoneuvoliittymän likimääräinen sijainti.

