

# 7.04. MEIJERIN ALUEEN ASEMAKAAVA JA ASEMAKAAVAN MUUTOS LUONNOS 27.10.2022

## 7.04. MEIJERIN ALUEEN ASEMAKAAVA JA ASEMAKAAVAN MUUTOS LUONNOS 27.10.2022

### ASEMAKAAVAMERKINNÄT:



Rivitalojen ja muiden kytkettyjen asuinrakennusten korttelialue.



Asuin-, liike- ja toimistorakennusten korttelialue.



Lähivirkistysalue.



Yhdyskuntateknistä huoltoa palvelevien rakennusten ja laitosten alue.



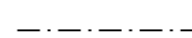
Maantien alue. Kulttuurihistoriallisesti arvokas tie. Valtakunnallisesti merkittävä rakennettu kulttuuriympäristö (RKY2009). Hämeen Härkätien linjaus ja taseus säilytettävä.




3 m kaava-alueen rajan ulkopuolella oleva viiva.



Korttelin, korttelinosan ja alueen raja.



Osa-alueen raja.



Ohjeellinen tontin raja.

7

Kaupunginosan numero.

TAR

Kaupunginosan nimi.

70304

Korttelin numero.

1

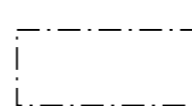
Ohjeellisen tontin numero.

|

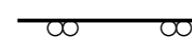
Roomalainen numero osoittaa rakennusten, rakennuksen tai sen osan suurimman sallitun kerrosluvun.

e=0.20

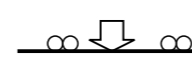
Tehokkuusluku eli kerrosalan suhde tontin pinta-alaan.



Rakennusala.



Ajoneuvoliittymän likimääräinen sijainti.



Suojeltava rakennus.

