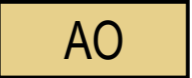







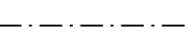



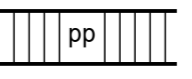
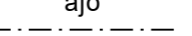
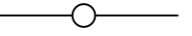
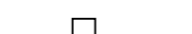


ASEMAKAAVAMERKINNÄT:

	AO	Erillispientalojen korttelialue.
	KTY	Toimitilarakennusten korttelialue.
	T	Teollisuus- ja varastorakennusten korttelialue.
	VL	Lähivirkistysalue.
	LT	Maantien alue.
	EV	Suojaviheralue.
		3 m kaava-alueen rajan ulkopuolella oleva viiva.
		Korttelin, korttelinosan ja alueen raja.
		Osa-alueen raja.
		Ohjeellinen tontin raja.
4		Kunnanosan numero.
LOUK		Kunnanosan nimi.
44003		Korttelin numero.
1		Ohjeellisen tontin numero.
LEHVÄK		Kadun, tien, katuaukion, torin, puiston tai muun yleisen alueen nimi.
 		Roomalainen numero osoittaa rakennusten, rakennuksen tai sen osan suurimman sallitun kerrosluvun.
e=0.30		Tehokkuusluku eli kerrosalan suhde tontin pinta-alaan.
		Rakennusala.
	kk	Katu. kk = kokoojakatu
	pp	Jalankululle ja polkupyöräilylle varattu katu.
	ajo	Hidaskatu.
		Johtoa varten varattu alueen osa.
		Ajoneuvoliittymän likimääräinen sijainti.

4.02 TAMMEN LAAJENNUS ASEMAKAAVA JA
ASEMAKAAVAN MUUTOS LUONNOS 10.2.2022