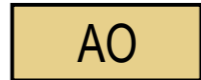







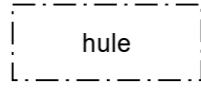
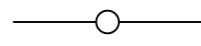
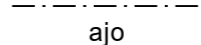


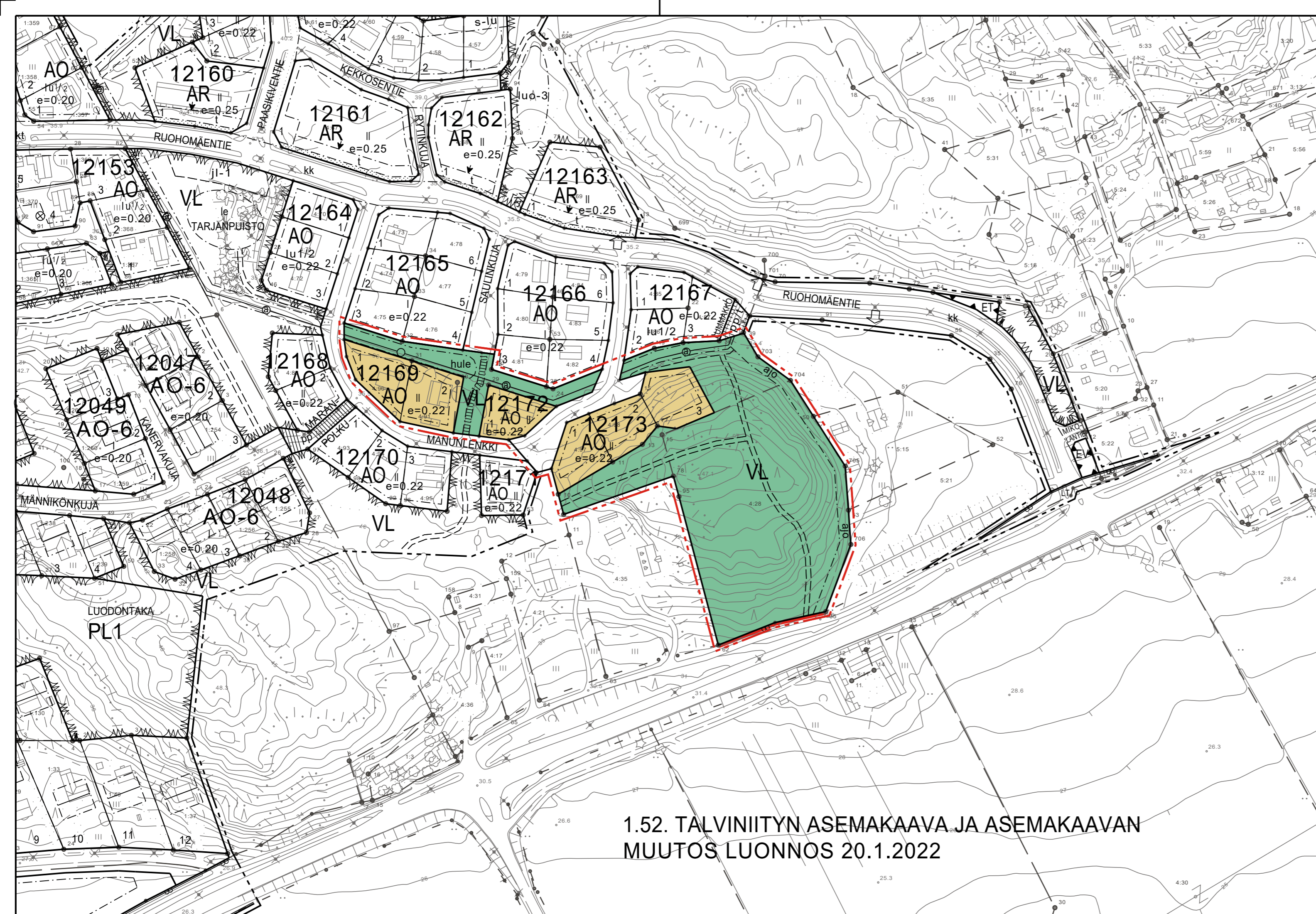


1.52. TALVINIITYN ASEMAKAAVA JA ASEMAKAAVAN MUUTOS LUONNOS 20.1.2022

ASEMAKAAVAMERKINNÄT:

-  AO Erillispientalojen korttelialue.
-  VL Lähivirkistysalue.
-  3 m kaava-alueen rajan ulkopuolella oleva viiva.
-  Korttelin, korttelinosan ja alueen raja.
-  Osa-alueen raja.
-  Ohjeellinen alueen tai osa-alueen raja.
-  Ohjeellinen tontin raja.
- 12172** Korttelin numero.
- 1** Ohjeellisen tontin numero.
- ||** Roomalainen numero osoittaa rakennusten, rakennuksen tai sen osan suurimman sallitun kerrosluvun.
- e=0.22** Tehokkuusluku eli kerrosalan suhde tontin pinta-alaan.
-  Rakennusala.
-  Hulevesien viivytysallas.
-  Johtoa varten varattu alueen osa.
a = säilytettävä avo-oja.
-  Ajoyhteys.
-  Yleiselle jalankululle varattu alueen osa.
-  Ohjeellinen ulkoilupolku.



1.52. TALVINIITYN ASEMAKAAVA JA ASEMAKAAVAN MUUTOS LUONNOS 20.1.2022