

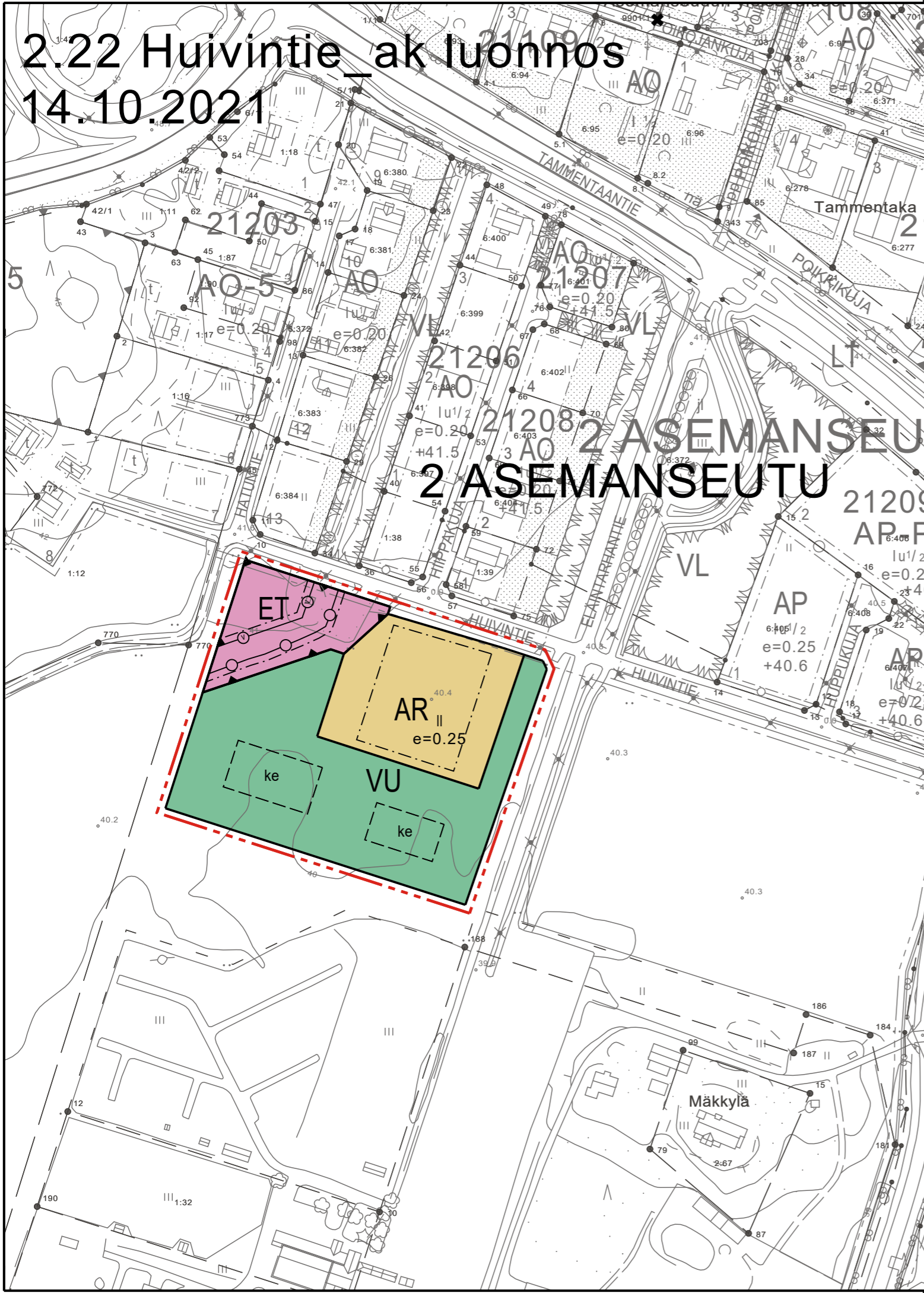
# 2.22 Huivintie\_ak luonnos

## 14.10.2021

# 2.22 Huivintie\_ak luonnos

## 14.10.2021

### ASEMAKAAVAMERKINNÄT:



Rivitalojen ja muiden kytkettyjen asuinrakennusten korttelialue.



Urheilu- ja virkistyspalvelujen alue.



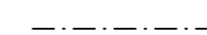
Yhdyskuntateknistä huoltoa palvelevien rakennusten ja laitosten alue.



3 m kaava-alueen rajan ulkopuolella oleva viiva.



Korttelin, korttelinosan ja alueen raja.



Osa-alueen raja.



Ohjeellinen alueen tai osa-alueen raja.

2

Kaupunginosan numero.

ASEM


Kunnanosan nimi.

||

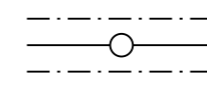
Roomalainen numero osoittaa rakennusten, rakennuksen tai sen osan suurimman sallitun kerrosluvun.

e=0.25

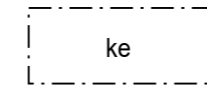
Tehokkuusluku eli kerrosalan suhde tontin pinta-alaan.



Rakennusala.



Johtoa varten varattu alueen osa.



Ohjeellinen kenttä