

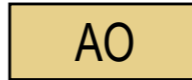




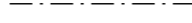



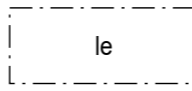
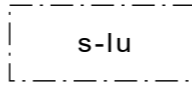

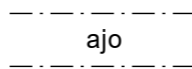
# POIKOJA 3

## AK JA AKM

### LUONNOS 15.10.20

# POIKOJA 3

## AK JA AKM LUONNOS 15.10.20

	Erillispientalojen korttelialue.
	Lähivirkistysalue.
	Yhdyskuntateknistä huoltoa palvelevien rakennusten ja laitosten alue.
	3 m kaava-alueen rajan ulkopuolella oleva viiva.
	Korttelin, korttelinosan ja alueen raja.
	Osa-alueen raja.
	Ohjeellinen alueen tai osa-alueen raja.
	Ohjeellinen tontin raja.
<b>2</b>	Kunnanosan numero.
<b>ASEM</b>	Kunnanosan nimi.
<b>21125</b>	Korttelin numero.
<b>NIINIK</b>	Kadun, tien, katuaukion, torin, puiston tai muun yleisen alueen nimi.
	Rakennusala.
	Leikki- ja oleskelualueeksi varattu alueen osa.
	Alueen osa, jolla ei saa tehdä sen luonnontilaa muuttavia toimenpiteitä.
	Katu.
	Ajoyhteys.

