

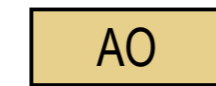
1.41 REKIKUJA
ASEMAKAAVAN MUUTOS,
LUONNOS 20.3.2019
ASEMAKAAVAMERKINNÄT:



Asuinpienalojen korttelialue.



Rivitalojen ja muiden kytkettyjen asuinrakennusten korttelialue.




Erillispientalojen korttelialue.



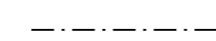
Lähivirkistysalue.



3 m kaava-alueen rajan ulkopuolella oleva viiva.




Korttelin, korttelinosan ja alueen raja.



Osa-alueen raja.



Ohjeellinen tontin raja.



Kunnanosan numero.

KIRK

Kunnanosan nimi.

13001

Korttelin numero.

8

Ohjeellisen tontin numero.

AISAKE

Kadun, tien, katuaukion, torin, puiston tai muun yleisen alueen nimi.

II


Roomalainen numero osoittaa rakennusten, rakennuksen tai sen osan suurimman sallitun kerrosluvun.

Iu1/2

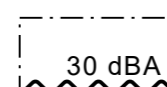
Murtoluku roomalaisen numeron jäljessä osoittaa, kuinka suuren osan rakennuksen suurimman kerroksen alasta saa kellarikerroksessa käyttää kerrosalaan laskettavaksi tilaksi.

e=0.20

Tehokkuusluku eli kerrosalan suhde tontin pinta-alaan.




Rakennusala.



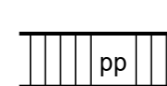
Merkintä osoittaa rakennusalan sen sivun, jonka puoleisten rakennuksen ulkoseinien sekä ikkunoiden ja muiden rakenteiden ääneneristävyyden liikennemelua vastaan on oltava vähintään 30 dBA



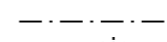
Säilytettävä/istutettava puurivi.



Katu.



Jalankululle ja polkupyöräilylle varattu katu.



Ajoyhteys.



Kadun näkemäalueeksi varattu alueen osa.