

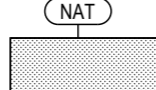
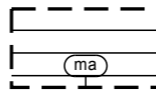
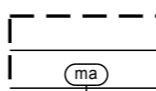
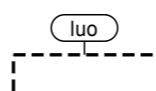

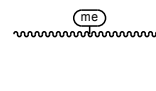
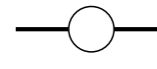
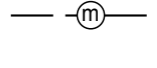
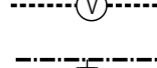


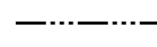

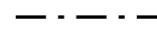



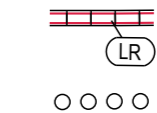

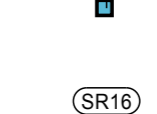
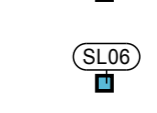
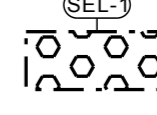
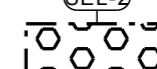

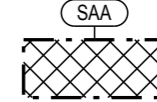


YLEISKAAVAMERKINNÄT JA -MÄÄRÄYKSET:

A	ASUNTOALUE Alueelle voidaan sijoittaa myös työpaikka- ja palvelutiloja, jotka sopivat käyttötarkoitukseltaan, sijainniltaan ja taajamakuvan kannalta asumisen yhteyteen.
AK	KERROSTALOVALTAINEN ASUNTOALUE Alueen kerrosalasta vähintään 80% voidaan sijoittaa kerrostaloihin. Alueelle voidaan sijoittaa myös työpaikka- ja palvelutiloja, jotka sopivat käyttötarkoitukseltaan, sijainniltaan ja taajamakuvan kannalta asumisen yhteyteen.
AP	PIENTALOVALTAINEN ASUNTOALUE Alueen koko kerrosala on sijoitettava pientaloihin. Alueelle voidaan sijoittaa myös työpaikka- ja palvelutiloja, jotka sopivat käyttötarkoitukseltaan, sijainniltaan ja taajamakuvan kannalta asumisen yhteyteen.
AT	KYLÄALUE Alueelle voidaan sijoittaa asumisen lisäksi myös työpaikka- ja palvelutiloja, jotka sopivat käyttötarkoitukseltaan, sijainniltaan, kooltaan ja materiaaleiltaan asumisen yhteyteen. Alue on suunniteltava siten, että maaseutumainen luonne säilyy.
AT-1	KYLÄALUE Alue on varattu ekologista rakentamista varten. Alueella edellytetään yhteiskäyttöalueiden toteuttamista. Alueen laajempi toteuttaminen edellyttää kokonaisuunnitelmaa.
C	KESKUSTATOIMINTOJEN ALUE Alueelle saa sijoittaa tiloja palveluja, hallintoa, asumista sekä keskustaan soveltuvia työpaikkatoimintoja varten.
P	PALVELUJEN JA HALLINNON ALUE Pääasiallisesti yksityisiä ja julkisia palveluja sekä asumista varten varattava alue.
PY	JULKISTEN PALVELUJEN JA HALLINNON ALUE Pääasiallisesti kunnan, valtion tai seurakunnan palveluille ja hallinnolle varattava alue.
TP	TYÖPAIKKA-ALUE Alueelle saa teollisuustoimintojen lisäksi sijoittaa alueen luonteeseen soveltuvia palveluja. Alueelle ei saa sijoittaa laitosta, joka aiheuttaa melua, ilman pilaantumista tai visuaalista häiriötä ympäristölle.
T	TEOLLISUUS- JA VARASTOALUE Alueelle saa teollisuus- ja varastotoimintojen lisäksi sijoittaa niitä palvelevia toimisto- ja terminaalityöaloja.
V	VIRKISTYSALUE Aluetta tulee hoitaa luonnonominaisuuksiin tukeutuen. Alueella noudatetaan MRL 128§:n säädöksiä (maisematyö lupa).
VL	LÄHIVIRKISTYSALUE Aluetta tulee hoitaa luonnonominaisuuksiin tukeutuen. Alueella noudatetaan MRL 128§:n säädöksiä (maisematyö lupa).
VU	URHEILU- JA VIRKISTYSPALVELUJEN ALUE Alueelle saa rakentaa urheilu- ja virkistystarkoituksia palvelevia rakennuksia. Alueella noudatetaan MRL 128§:n säädöksiä (maisematyö lupa).
VU-1	URHEILU- JA VIRKISTYSPALVELUJEN ALUE Alueelle saa rakentaa urheilu- ja virkistystarkoituksia palvelevia kenttiä ja rakennelmia alueen arvokas rantamielö säilyttäen. Alueella noudatetaan MRL 128§:n säädöksiä (maisematyö lupa).
VR	RETKEILY- JA ULKOILUALUE Yli yhden hehtaarin avohakkuissa noudatetaan MRL 128§:n säädöksiä (maisematyö lupa). Alueella sallitaan muutoin normaali metsätalouden harjoittaminen.

RA	LOMA-ASUNTOALUE
RM	MATKAILUPALVELUJEN ALUE
RP	SIIRTOLAPUUTARHA-/ PALSTAVILJELYALUE
LT	YLEISEN TIEN ALUE
	KATUALUE
ET	YHDYSKUNTATEKNISEN HUOLLON ALUE
EO	MAA-AINESTEN OTTOALUE
EA	AMPUMARATA-ALUE
EP	PUOLUSTUSVOIMIEN ALUE
EH	HAUTAUSMAA-ALUE
EV	SUOJAVIHERALUE
	UUDET JA OLENNAISESTI MUUTTUVAT ALUEET Käyttötarkoituksen kirjaintunnus ja värireunus.
S-1	SUOJELUALUE Arvokas kalliioalue. Alueen käytössä on otettava huomioon maa-ainelain 3§:n 1 momentissa asetetut rajoitukset. Alueella noudatetaan MRL 128§:n säädöksiä (maisematyö lupa).
S-2	SUOJELUALUE Arvokas lehtoalue tai muu arvokas luontoalue. Alueella noudatetaan MRL 128§:n säädöksiä (maisematyö lupa).
SL	LUONNONSUOJELUALUE Luonnonsojelijain nojalla rauhoitettu luonnonsojelualue.
	NATURA-ALUE Valtioneuvoston Natura 2000-päätöksen mukaan rajatut alueet. Suunnitelmien ja toimenpiteiden alueella tulee olla luonnonarvoja turvaavia ja edistäviä.
SM	MUINAISMUISTOALUE Muinaismuistolain (295/1963) rauhoittama kiinteä muinaisjäänös. Alueen kaivaminen, peittäminen, muuttaminen ja muu siihen kajoaminen on muinaismuistolain nojalla kielletty. Aluetta koskevista toimenpiteistä ja suunnitelmista on kuultava Museovirastoa.
SM-1	MUINAISMUISTOALUE Alueella on muinaismuistolain (295/1963) rauhoittamia kiinteitä muinaisjäänöksiä. Maankamaran kaivamista, muuttamista ja peittämistä koskevat toimenpiteet eivät ole sallittuja ilman Museoviraston lupaa. Vallitsevaan maatalouteen liittyvät toimenpiteet ovat alueella edelleenkin sallittuja.

/s	ALUE, JOLLA YMPÄRISTÖ SÄILYTETÄÄN Säilyttäminen koskee sekä luonnon- että rakennettua ympäristöä. Laadittavilla rakennustapohjeilla ohjataan säilytettävän rakennuskannan hoitamista ja uudisrakentamisen toteuttamista alueella.
M	MAA- JA METSÄTALOUSVALTAINEN ALUE Pääasiassa maa- ja metsätalouden käyttöön varattu alue. Alueella tapahtuvaa hajarakentamista ohjataan tarkemmin rakennusjärjestyksellä.
MP	PUUTARHA- JA KASVIHUONEALUE
MA	MAISEMALLISESTI ARVOKAS PELTOALUE Pääasiassa maatalouden käyttöön varattu alue. Alueelle sallitaan hajarakentamista vain poikkeustapauksissa.
MU	MAA- JA METSÄTALOUSVALTAINEN ALUE, JOLLA ON ERITYISTÄ ULKOILUN OHJAAMISTARVETTA Pääasiassa maa- ja metsätalouden käyttöön varattu alue. Alueelle suuntautuu ulkoilupaineita, joka tulee huomioida hajarakentamisessa. Rakentamista ohjataan tarkemmin rakennusjärjestyksellä. Mahdolliset ulkoilureiitit tulee suunnitella ja toteuttaa yhteistyössä maanomistajien kanssa.
MY	MAA- JA METSÄTALOUSVALTAINEN ALUE, JOLLA ON ERITYISIÄ YMPÄRISTÖARVOJA Pääasiassa maa- ja metsätalouden käyttöön varattu alue, jolla on ympäristöarvoja. Maisemansuojelunäkökohdat huomioiva haja-rakentaminen sallitaan alueella rakennusjärjestyksessä tarkemmin määritettävällä tavalla.
MY-1	MAA- JA METSÄTALOUSVALTAINEN ALUE, JOLLA ON KULTTUURIHISTORIALLISIA TAI RAKENNUSTAITEELLISIA ARVOJA Alueella sallitaan maa- ja metsätalouteen liittyvä rakentaminen sekä muu hajarakentaminen huomioiden alueen kulttuurihistorialliset ja rakennustaiteelliset arvot. Alueella tapahtuvaa rakentamista ohjataan tarkemmin rakennusjärjestyksellä.
MY-2	MAA- JA METSÄTALOUSVALTAINEN ALUE, JOLLA ON LUONNONSUOJELULLISIA ARVOJA. Arvokas lehtoalue. Alueella noudatetaan MRL 128§:n säädöksiä (maisematyö lupa).
MY-3	MAA- JA METSÄTALOUSVALTAINEN ALUE, JOLLA ON ERITYISIÄ YMPÄRISTÖARVOJA SEKÄ ULKOILUN OHJAAMISTARVETTA Maisemansuojelunäkökohdat huomioiva haja-rakentaminen sallitaan alueella rakennusjärjestyksessä tarkemmin määritettävällä tavalla. Mahdolliset ulkoilureiitit tulee suunnitella ja toteuttaa yhteistyössä maanomistajien kanssa.
W	VESIALUE
	VALTAKUNNALLISESTI ARVOKAS MAISEMA-ALUE Aurajoen ja Paimionjoen maisema-alueet ja Aurajoen valtakunnallisesti merkittävä kulttuurimaisema-alue. Katkoviiva osoittaa valtioneuvoston periaatepäätöksen mukaisen valtakunnallisesti arvokkaan maisema-alueen rajauksen. Viivoitetulla alueella suunnitelmien ja toimenpiteiden tulee olla sellaisia, ettei valtakunnallisesti arvokkaan maisemakokonaisuuden arvoja heikennetä. Rakentamisen tulee kohdistua aukeamien reunoille olemassa olevaan rakenteeseen tukeutuen. Suunnittelu- ja rakentamistoimenpitein tulee edistää peltojen, niittyjen ja muiden avoimien maisematilojen säilymistä.
	ALUEELLISESTI TAI PAIKALLISESTI ARVOKAS MAISEMA-ALUE Savijoen ja Lausteenjoen maisema-alueet. Suunnitelmien ja toimenpiteiden tulee olla maiseman arvoja turvaavia ja edistäviä. Rakentamisen tulee kohdistua aukeamien reunoille olemassa olevaan rakenteeseen tukeutuen. Suunnittelu- ja rakentamistoimenpitein tulee edistää peltojen, niittyjen ja muiden avoimien maisematilojen säilymistä.
	Luonnon monimuotoisuuden kannalta erityisen tärkeä alue, liito-oravan elinympäristö. Alueen maankäytössä on otettava huomioon luonnonsojelijain 49 §:n 1 momentin mukaiset määräykset.
	Hämeen härkätie. Tien linjaukseen tai tasaukseen ei saa tehdä kulttuurihistoriallisia arvoja heikentäviä muutoksia. Suunnitelmista ja toimenpiteistä on pyydettävä museoviranomaisen lausunto.
	Melualue. Melutaso ylittää v. 2020 päiväohjearvon 55dBA. Alueen yksityiskohtaisemmassa kaavoituksessa sekä rakennussuunnittelussa tulee ottaa huomioon valtioneuvoston antamat melutaso koskevat ohjearvot.

	Johto tai linja. z=sähkölinja
	Maakaasuputken ohjeellinen linjaus
	Maanalainen johto. v=vesijohto, s=siirtoviemäri
	Pohjavesialue (varsinaisen muodostumisalueen raja). Osa-alueella rakentamista ja muita toimenpiteitä saattavat rajoittaa vesilain 1 luvun 18§ (pohjaveden muuttamiskielto) ja ympäristönsuojelulain 8§ (pohjaveden pilaamiskielto). Ennen vallitsevia olosuhteita muuttaviin toimenpiteisiin ryhtymistä on vesiensuojeluviranomaisille varattava mahdollisuus lausunnon antamiseen.
	Pohjavesialueen suojavyöhykealue ja Littoistenjärven vedenottamon suoja-alue. Tärkeät pohjavesialueet. Suunnitelmissa ja toimenpiteissä alueella on otettava huomioon pohjaveden suojeleminen siten, että sen käyttömahdollisuuksia, laatua tai riittävyttä ei vaaranneta. Vesiensuojeluviranomaisille on suunniteltu ja rakentamistoimenpiteiden yhteydessä varattava mahdollisuus lausunnon antamiseen. Pohjavedenottamon suoja-alueella on noudatettava ympäristölupaviraston vesilain 9 luvun 20§:n nojalla antaman suoja-aluepäätöksen määräyksiä.
	Yleiskaava-alueen raja.
	Alueen raja.
	Osa-alueen raja.
LIE	Kunnan nimi.
KIRK	Kunnan osan nimi.
	Yhdystien ohjeellinen/vaihteellinen tielinjaus.
	Yhdystien yhteystarve. Maankäytön suunnittelulla ja rakentamisella ei saa tehdä mahdottomaksi yhteyden myöhempää suunnittelua ja toteuttamista.
	Valtatie yhteystarve. Maankäytön suunnittelulla ja rakentamisella ei saa tehdä mahdottomaksi yhteyden myöhempää suunnittelua ja toteuttamista.
	Rautatiealue
	Ohjeellinen ulkoilureitti. Reittien sijoittelussa hyödynnetään olemassa olevaa tie- ja polkuverkostoa. Reittien toteutus tehdään kunnan ja maanomistajien yhteistyönä.
	Muinaismuistolain (295/63) rauhoittama kiinteä muinaisjäänös. Alueen maankäytöstä on neuvoteltava Museoviraston kanssa. Merkinnän jäljessä oleva numero viittaa kaavaslostuksen muinaisjäänösluettelon numerointiin.
	Rakennetun ympäristön suojelukohde. Merkinnän jäljessä oleva numero viittaa kaavaslostuksen luettelon numerointiin. Kohteet 1-16 ovat seudullisesti merkittäviä ja muut kohteet paikallisesti merkittäviä.
	Luontokohteet ja alueet. Merkinnän jäljessä oleva numero viittaa kaavaslostuksen luettelon numerointiin.
	SELVITYSALUE Alueen soveltuvuus jätehuollon ja/tai moottoriturheilun käyttöön selvitetään. Hankkeiden toteutus edellyttää kunnanvaltuuston hyväksymää asemakaavaa, jonka laadinnan yhteydessä selvitetään toiminnan ympäristövaikutukset.
	SELVITYSALUE Alueen soveltuvuus pysyvään tai loma-asutukseen ja ympäristöystävälliseen työpaikkarakentamiseen selvitetään. Alueiden toteutus voi alkaa vasta kun Turun ohikulkutien eritasoliittymä on rakennettu. Hankkeiden toteutus edellyttää kunnanvaltuuston hyväksymää asemakaavaa, jonka laadinnan yhteydessä selvitetään toiminnan ympäristövaikutukset.
	PUHDISTETTAVA/KUNNOSTETTAVA MAA-ALUE Alue on poistunut kaatopaikkakäytöstä ja alueella tehdään ympäristöluvan edellyttämät maisemointityöt. Alue varataan ylijäämämassojen varastointiin.